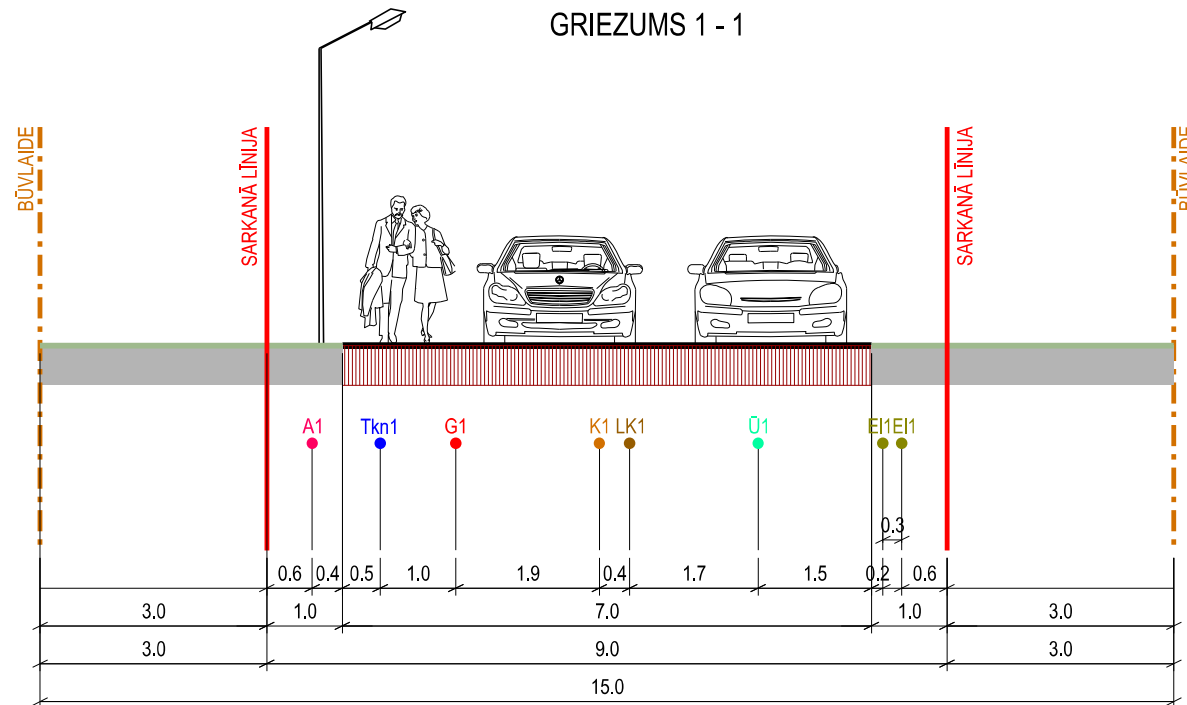













GRIEZUMS 1 - 1



APZĪMĒJUMI:

-  DALĪTĀ IELAS (PIEBRAUCAMĀ CEĻĀ) TELPA AR PRIORITĀTI GĀJĒJIEM UN VELOBRAUCĒJIEM
-  BŪVLAIDE
-  APZĀĻUMOTĀ TERITORIJA
-  Ū1 ● PLĀNOTAIS ŪDENSVADS
-  K1 ● PLĀNOTAIS KANALIZĀCIJAS VADS
-  LK1 ● PLĀNOTAIS LIETUS KANALIZĀCIJAS VADS
-  A1 ● PLĀNOTAIS APGAISMES KABELIS
-  EI1 ● PLĀNOTAIS 0,4 kV ELEKTRĪBAS KABELIS
-  Tkn1 ● PLĀNOTĀ SAKARU KABEĻU KANALIZĀCIJA
-  G1 ● PLĀNOTAIS GĀZES VADS

Projekta vadītājs	M. Blūma	2019	Pasūtītājs	DETĀLPLĀNOJUMS- teritorijai Rīgas ielā 79, Ķekavas pagasts, Ķekavas novads	 Ģertrūdes iela 47-3 Rīga, LV-1011, tālr.80008100 e-pasts: metrum@metrum.lv		
Kartogrāfs	S. Grase	2019					
Kartogrāfiskā pamatne - augstas detalizācijas topogrāfiskā plāna pamatne (uzm. SIA "Metrum"), 2018. gada 29. jūlijā un 12. augustā); LAS-2000,5 augst. sistēma; LKS - 92 koordinātu sistēma, mēroga koef. 0,999603)			Līguma nr.	90-18-00015	Mērogs	Lapa	Lapu skaits
			Lapas nosaukums	DALĪTĀS IELAS (PIEBRAUCAMĀ CEĻĀ) TELPAS AR PRIORITĀTI GĀJĒJIEM UN VELOBRAUCĒJIEM ŠKĒRSPROFILS			